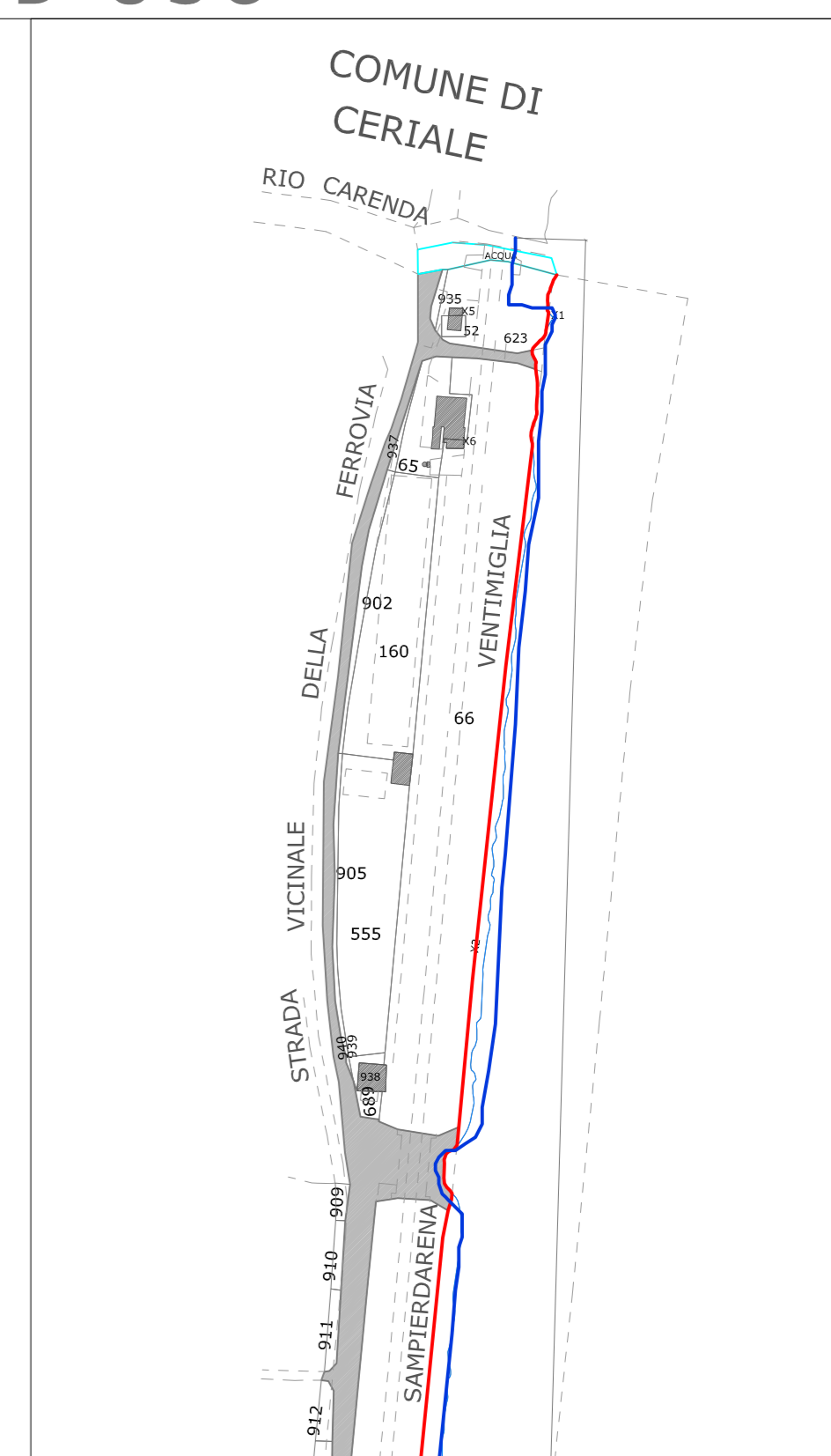
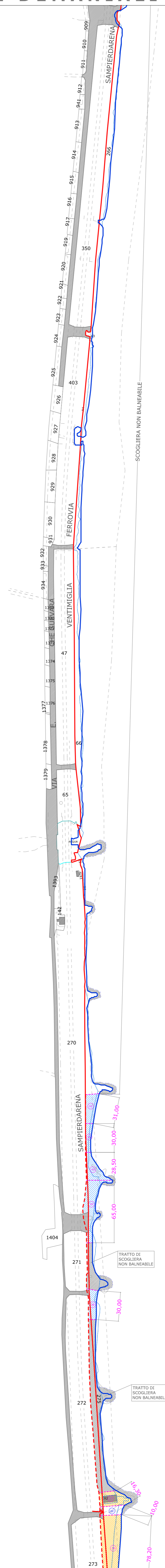


DELIMITAZIONE DELLE CONCESSIONI DEMANIALI E DESTINAZIONE D'USO DEGLI ARENILI



LEGENDA:

	DIVIDENTE DEMANIALE DA S.I.D.		SPIAGGE LIBERE e LIBERE ATTREZZATE		STABILIMENTI BALNEARI
	LIMITE DI SPIAGGIA EFFETTIVO		OPERE MARITTIME (moli, pennelli etc.)		ASSERVIMENTI CAMPEGGI E ATTIVITA' RICETTIVE
	LIMITE DI CONCESSIONE DEMANIALE		SCOGLIERE		CANTIERE NAVALE
	LINEA DI COSTA ATTUALE		CORRIDOIO DI ACCESSO		ATTIVITA' DI USO PUBBLICO
	LINEA DI COSTA CATASTALE		ACCESSO SPIAGGE LIBERE		ATTIVITA' DI USO PRIVATO
	TRACCIATO PASSEGGIATA A MARE				ATTIVITA' BALNEARI RICREATIVE

PROVINCIA DI SAVONA

Comune di ALBENGA



Area Pianificazione e Sviluppo Infrastrutturale



PROGETTO DI UTILIZZO DELLE AREE DEMANIALI MARITTIME

Aggiornamento ai sensi dell'art. 11 bis della legge regionale 13/1999 e s.m.i.

BASE CATASTALE

SEZ. CENSUARIA DI ALBENGA

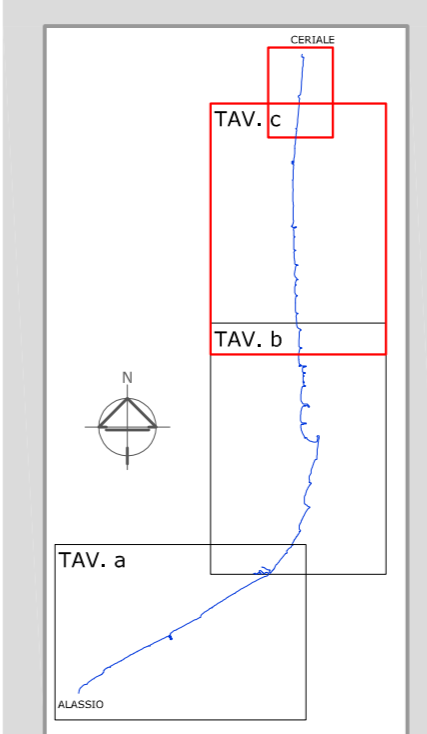
- FOGLIO 27 Z
- FOGLIO 23 Z
- FOGLIO 14 Z
- FOGLIO 8 Z

TAVOLA 1c - Stato Attuale

RIO BURRONE - RIO CARENDA

Scala 1:2000

COPERTURA



Scala 1:50000

Adottato con D.C.C. n.19 del 06.03.2018

Adeguato alle prescrizioni contenute nel Nulla Osta Regionale n.2851 del 07.06.2018

Approvato con D.C.C. n. ____ del ____

DATA: Giugno 2018

I TECNICI: Geom. Graziano FLOCCIA
Geom. Roberta DI GANGI

COLLABORATORE: Elisabetta VICARI